



**КОМИТЕТ ИМУЩЕСТВЕННЫХ ОТНОШЕНИЙ
АДМИНИСТРАЦИИ ПЕРМСКОГО МУНИЦИПАЛЬНОГО ОКРУГА**

РЕШЕНИЕ

о размещении объектов № 3707

Пермский край
Пермский округ

16.12.2024

Комитет имущественных отношений администрации Пермского муниципального округа разрешает Акционерному обществу «Газпром газораспределение Пермь» (ИНН 5902183841, ОГРН 2125902017723, почтовый адрес: 614000, г. Пермь, ул. Петропавловская, 43)

размещение объекта «Газопровод-ввод по адресу: д. Мокино, ул. Летняя, д. 23 (газопровод давлением до 1,2 Мпа, для размещения которого не требуется разрешения на строительство)»

на землях муниципальной собственности

на срок 1 год

Местоположение: Пермский край, Пермский муниципальный округ, д. Мокино.

Приложение: схема предполагаемых к использованию земель или части земельного участка.

Особые условия использования:

1. При размещении объекта учесть параметры ширины проезда улично-дорожной сети, во избежание сужения полосы отвода дороги.
2. Получение разрешения на производство земляных работ.

Заместитель председателя комитета

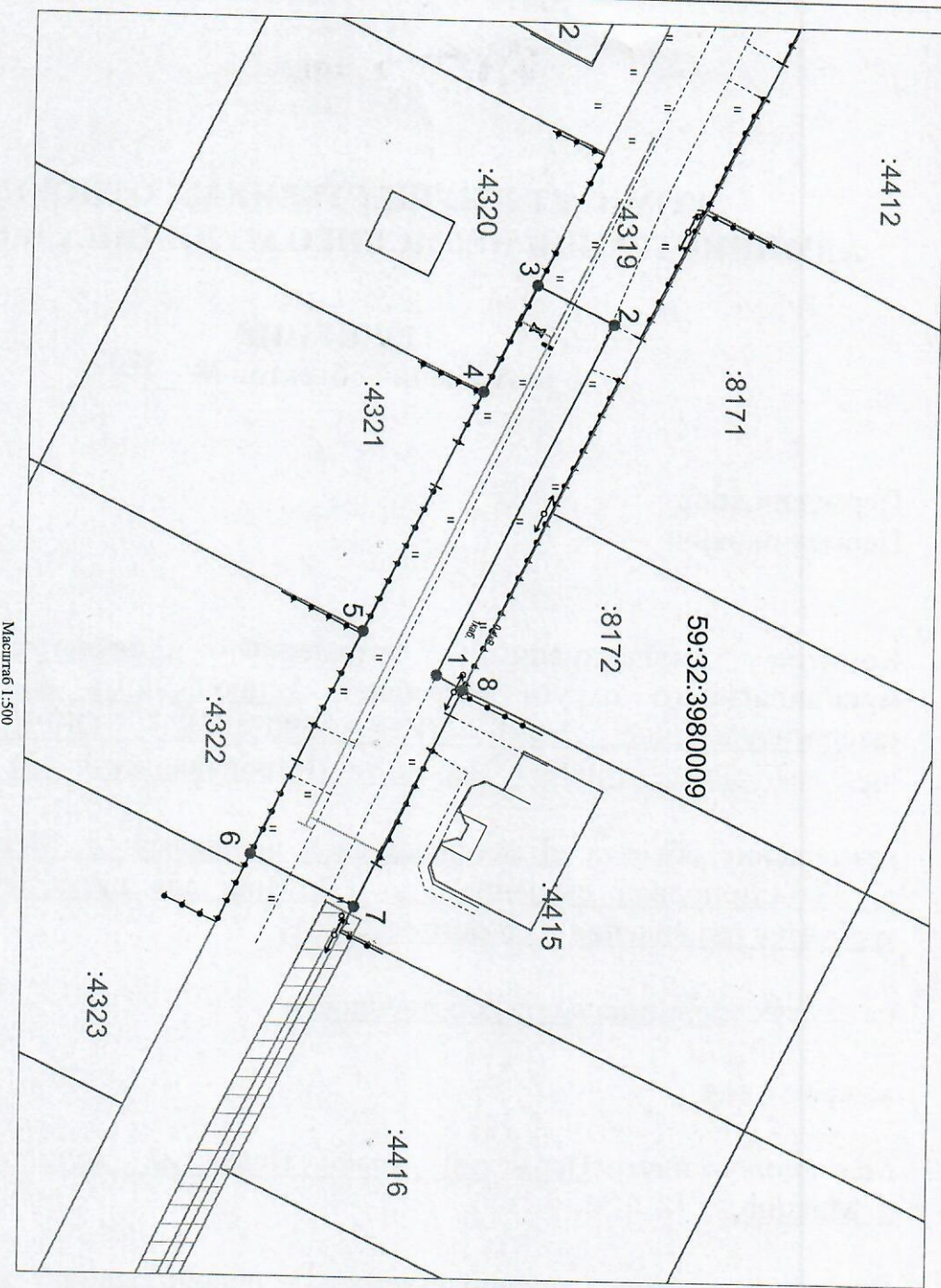

(подпись, печать)

М.В. Королева



Схема предполагаемых к использованию земель или части земельного участка

Объект: "газопровод-ввод по адресу: д. Мокшино, ул. Лепная, д. 23"
 Местоположение: Пермский край, Пермский м.о., д. Мокшино
 Площадь земель или части земельного участка, кв.м.: 631
 Вид разрешенного использования земельного участка: отсутствует



Масштаб 1:500



Описание границ смежных землепользователей:

- от 1.1 до 1.3, от 1.6 до 1.7, от 1.8 до 1.1 - земельный участок с кадастровым номером 59:32:3980009-4319;
- от 1.3 до 1.4 - земельный участок с кадастровым номером 59:32:3980009-4320;
- от 1.4 до 1.5 - земельный участок с кадастровым номером 59:32:3980009-4321;
- от 1.5 до 1.6 - земельный участок с кадастровым номером 59:32:3980009-4322;
- от 1.7 до 1.8 - земельный участок с кадастровым номером 59:32:3980009-4415

Условные обозначения:

- 1 — граница предполагаемых к использованию земель или части земельного участка
- 2 — граница земельного участка ранее учтенного в ЕТРП
- 59:32:3980009 — кадастровый номер квартала
- :4319 — кадастровый номер земельного участка в кадастровом квартале
- проектируемый газопровод-ввод
- существующий газопровод
- граница зоны с особыми условиями использования территории учтенная в ЕТРП

КАТАЛОГ КООРДИНАТ		
Решения о размещении объектов		
№ точки Границы	Кадастровые координаты (МСК-59), м	
	X	Y
1	501514,16	2213533,33
2	501531,37	2213497,67
3	501523,61	2213493,93
4	501518,36	2213504,75
5	501506,61	2213528,96
6	501495,58	2213551,70
7	501506,10	2213556,83
8	501516,81	2213534,81

Заявитель:  Косица О.В. по доверенности
 (подпись, расшифровка подписи) № 2355 от 09.12.2024г.
 МП 
 Место